







Legenda místností 1. PP		
Ozn.	Účel místnosti	Plocha m <sup>2</sup>
001	kotelna	49,70
002	chodba s schodištěm	21,40
003	sklad	18,80
004	sklad	31,00
005	sklad	12,15
006	sklad	30,60
007	sklad	10,95
008	sklad	15,53
009	chodba se schodištěm	23,70

## LEGENDA

- PLYNOVÉ POTRUBÍ - NTL - DEMONTOVAT
- PLYNOVÉ POTRUBÍ - NTL - STÁVAJÍCÍ
- PLYNOVÉ POTRUBÍ - VEDENO POD ZEMÍ - NTL - STÁVAJÍCÍ
- PLYNOVÉ POTRUBÍ - STÁVAJÍCÍ
- ZNAK PRO DEMONTÁŽE

## POZNÁMKA

DEMONTÁŽ HUP A PLYNOMÉRU NA ZÁPADNÍ FASÁDĚ OBJEKTU "MULTIFUNKČNÍ DŮM" PROBĚHNE AŽ PO DEMONTÁŽI STÁVAJÍCÍCH PLYNOVÝCH TOPIDEL V MÍSTNOSTECH OÚ (NEJÍ SOUČÁST TOHOTO PROJEKTU)

Branka u Opavy				
Kraj: Moravskoslezský		Katastrální území: 609382		
Okres: Opava		GPS Souřadnice: 49.8885078N, 17.8819561E		
Klient:	Obec Branka u Opavy		Formát:	Číslo výkresu:
Stavba:	Snižení energetické náročnosti veřejných budov v obci Branka u Opavy propojením dvou objektů a využitím OZE a KVET		4xA4	D.1.4.1.5
Část:	D.1.4.1 – Technika prostředí staveb – plynoinstalace		Datum:	Měřítko:
			4/2021	1:100
Název výkresu:	Demontáž Plyn 1 PP		Typ:	Archiv:
			DPS	—
Funkce:	Jméno a příjmení:		 YOUNG4ENERGY Ostrava – Mariánské hory Korunní 595/76 PSČ 709 00	
Projektoval:	Ing. Václav Kučera			
Kreslil:	Ing. Jan Mendrygal			
Kreslil:	Bc. Lukáš Havlíček			
Kreslila:	Ing. Zuzana Kutlíková			
Kontroloval:	Ing. Václav Kučera	